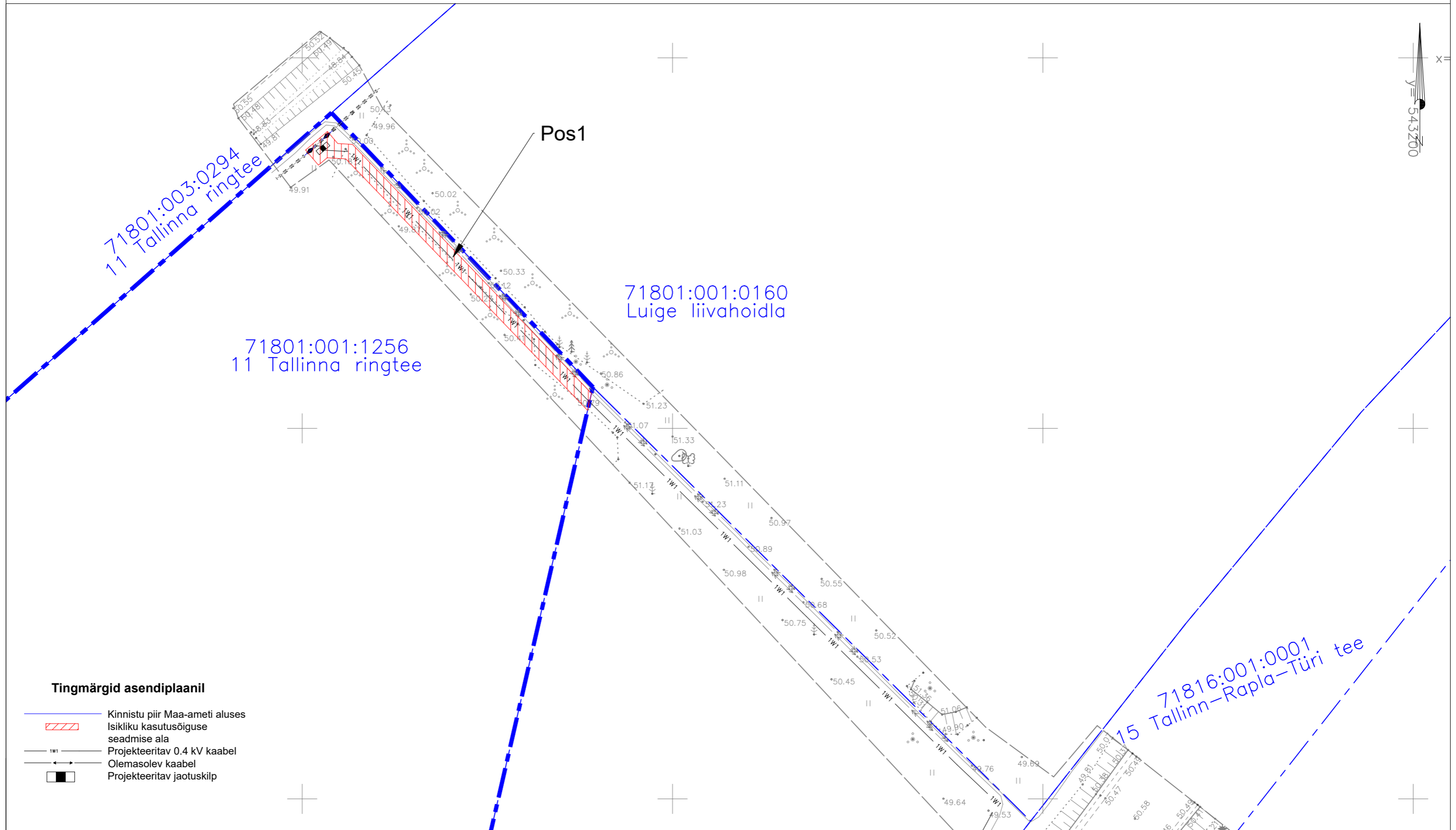



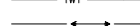



# ISIKLIKU KASUTUSÕIGUSE SEADMISE PLAAN



## Tingmärgid asendiplaanil

-  Kinnistu piir Maa-ameti aluses
-  Isikliku kasutusõiguse seadmise ala
-  Projekteeritav 0.4 kV kaabel
-  Olemasolev kaabel
-  Projekteeritav jaotuskilp

Jrk nr.	Kasutusala pos nr. (plaanil)	Kinnistu registriosa number	Katastriüksse tunnus, nimi ja sihtotstarve	Asukoht riigitee (nr ja nimi) suhtes (lõigu algus ja lõpp km)	Ala pindala ruutmeetrites m <sup>2</sup>	Projekt: LR8323, 15 Tallinn-Rapla-Türi Töö nr: 23/10
1	Pos 1	12524950	71801:001:1256 11 Tallinna ringtee Transpordimaa 100%	71801:003:0294 11 Tallinna ringtee km 19.62	107 m <sup>2</sup>	Möötkava: 1:500 (A3) Kuupäev: 28.08.2023 <b>Plaani koostas:</b> Liina Randvoo Liina.Randvoo@enersense.com +372 53 498 220